

WÓJT GMINY  
MIEDZICHOWO  
64-361 Miedzichowo  
ul. Poznańska 12

**WÓJT**  
Stanisław Pietschka

Mapa dla celów projektowych	
Arkusz 1	
Opisany teren	1:1000
Skala mapy	1:1000
Data opracowania	12/2017
Imię i nazwisko autora	[Pojazdy]
Imię i nazwisko wykonawcy	[Pojazdy]
Imię i nazwisko sprawdzającego	[Pojazdy]
Imię i nazwisko kierownika	[Pojazdy]
Imię i nazwisko przełożonego	[Pojazdy]
Imię i nazwisko nadzoru	[Pojazdy]
Imię i nazwisko inwestora	[Pojazdy]
Imię i nazwisko odbiorcy	[Pojazdy]
Imię i nazwisko użytkownika	[Pojazdy]
Imię i nazwisko inwestora	[Pojazdy]
Imię i nazwisko odbiorcy	[Pojazdy]
Imię i nazwisko użytkownika	[Pojazdy]
Imię i nazwisko inwestora	[Pojazdy]
Imię i nazwisko odbiorcy	[Pojazdy]
Imię i nazwisko użytkownika	[Pojazdy]
Imię i nazwisko inwestora	[Pojazdy]
Imię i nazwisko odbiorcy	[Pojazdy]
Imię i nazwisko użytkownika	[Pojazdy]
Imię i nazwisko inwestora	[Pojazdy]
Imię i nazwisko odbiorcy	[Pojazdy]
Imię i nazwisko użytkownika	[Pojazdy]
Imię i nazwisko inwestora	[Pojazdy]
Imię i nazwisko odbiorcy	[Pojazdy]
Imię i nazwisko użytkownika	[Pojazdy]
Imię i nazwisko inwestora	[Pojazdy]
Imię i nazwisko odbiorcy	[Pojazdy]
Imię i nazwisko użytkownika	[Pojazdy]
Imię i nazwisko inwestora	[Pojazdy]
Imię i nazwisko odbiorcy	[Pojazdy]
Imię i nazwisko użytkownika	[Pojazdy]
Imię i nazwisko inwestora	[Pojazdy]
Imię i nazwisko odbiorcy	[Pojazdy]
Imię i nazwisko użytkownika	[Pojazdy]
Imię i nazwisko inwestora	[Pojazdy]
Imię i nazwisko odbiorcy	[Pojazdy]
Imię i nazwisko użytkownika	[Pojazdy]
Imię i nazwisko inwestora	[Pojazdy]
Imię i nazwisko odbiorcy	[Pojazdy]
Imię i nazwisko użytkownika	[Pojazdy]
Imię i nazwisko inwestora	[Pojazdy]
Imię i nazwisko odbiorcy	[Pojazdy]
Imię i nazwisko użytkownika	[Pojazdy]
Imię i nazwisko inwestora	[Pojazdy]
Imię i nazwisko odbiorcy	[Pojazdy]
Imię i nazwisko użytkownika	[Pojazdy]
Imię i nazwisko inwestora	[Pojazdy]
Imię i nazwisko odbiorcy	[Pojazdy]
Imię i nazwisko użytkownika	[Pojazdy]

Wskazówki do mapy:  
1. Mapa służy do celów projektowych.  
2. Nie należy kopiować mapy bez zgody autora.  
3. Nie należy sprzedawać, wypożyczać ani w inny sposób udostępniać mapy.  
4. Nie należy używać mapy do celów niezgodnych z przeznaczeniem.  
5. Nie należy używać mapy do celów niezgodnych z przeznaczeniem.  
6. Nie należy używać mapy do celów niezgodnych z przeznaczeniem.  
7. Nie należy używać mapy do celów niezgodnych z przeznaczeniem.  
8. Nie należy używać mapy do celów niezgodnych z przeznaczeniem.  
9. Nie należy używać mapy do celów niezgodnych z przeznaczeniem.  
10. Nie należy używać mapy do celów niezgodnych z przeznaczeniem.

Załącznik nr 1  
do decyzji nr ..... z dnia .....

skala 1:1500

**mgr Barbara Mierloch**  
ul. Poznańska 29M

łączy rys. nr 2





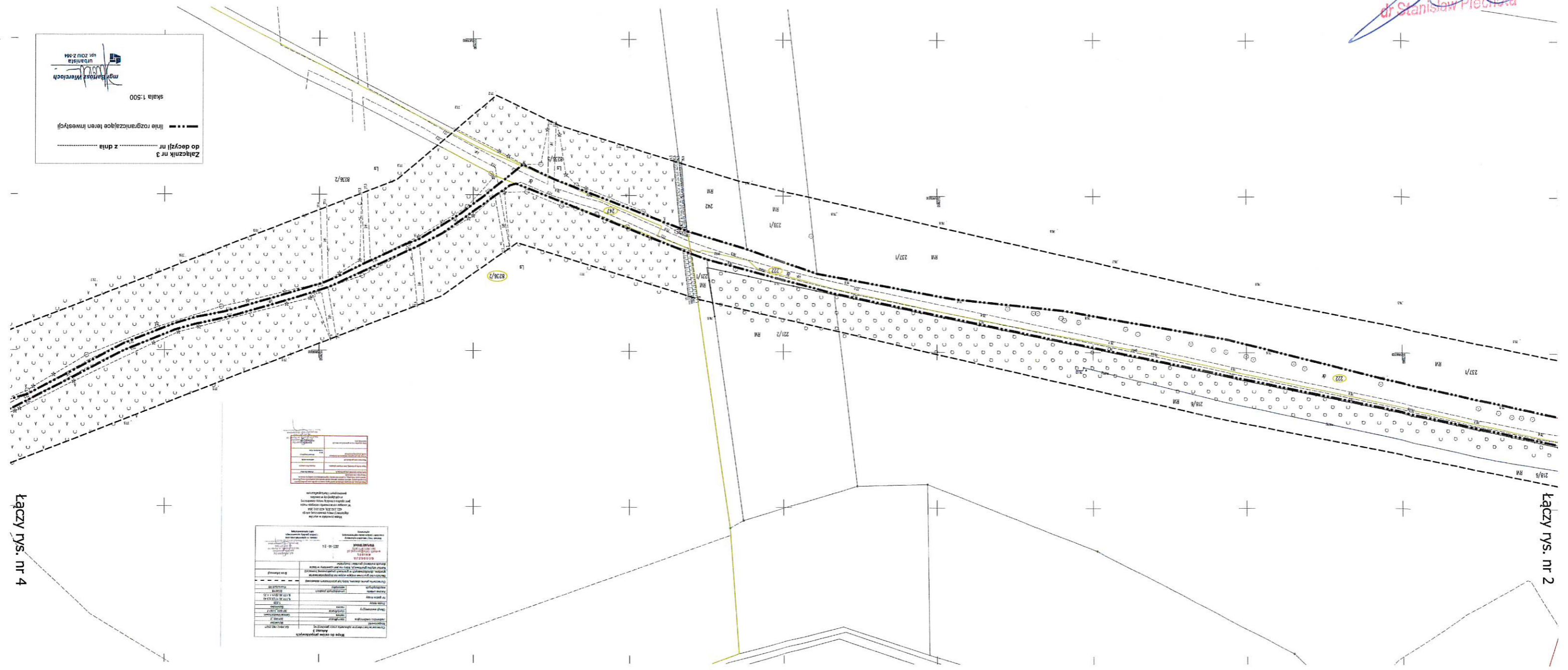
WÓJT GMINY  
MIEDZICHOWO  
64-361 Miedzichowo  
ul. Poznańska 12

WÓJT  
dr Stanisław Piechoła



skala 1:500

--- linie rozgraniczające teren inwestycji  
do decyzji nr 3 z dnia .....



<b>Wzrostek nr 1</b>	
1. Nazwa i adres inwestora	
2. Adres nieruchomości	
3. Nazwa i adres wykonawcy	
4. Data sporządzenia	
5. Data zatwierdzenia	
6. Data wygaśnięcia	
7. Inne dane	
8. Uwagi	
9. Podpis wykonawcy	
10. Podpis inwestora	

<b>Wzrostek nr 2</b>	
1. Nazwa i adres inwestora	
2. Adres nieruchomości	
3. Nazwa i adres wykonawcy	
4. Data sporządzenia	
5. Data zatwierdzenia	
6. Data wygaśnięcia	
7. Inne dane	
8. Uwagi	
9. Podpis wykonawcy	
10. Podpis inwestora	

łączy rys. nr 4

łączy rys. nr 2

WÓJT GMINY  
MIEDZICHOWO  
64-361 Miedzichowo  
ul. Poznańska 12

WÓJT  
dr Stanisław Piechota

mgr inż. Marek Wierchoś  
ul. Poznańska 12  
64-361 Miedzichowo  
tel. 71 72 22 11 11  
fax. 71 72 22 11 12  
e-mail: biuro@wmi.pl

skala 1:500

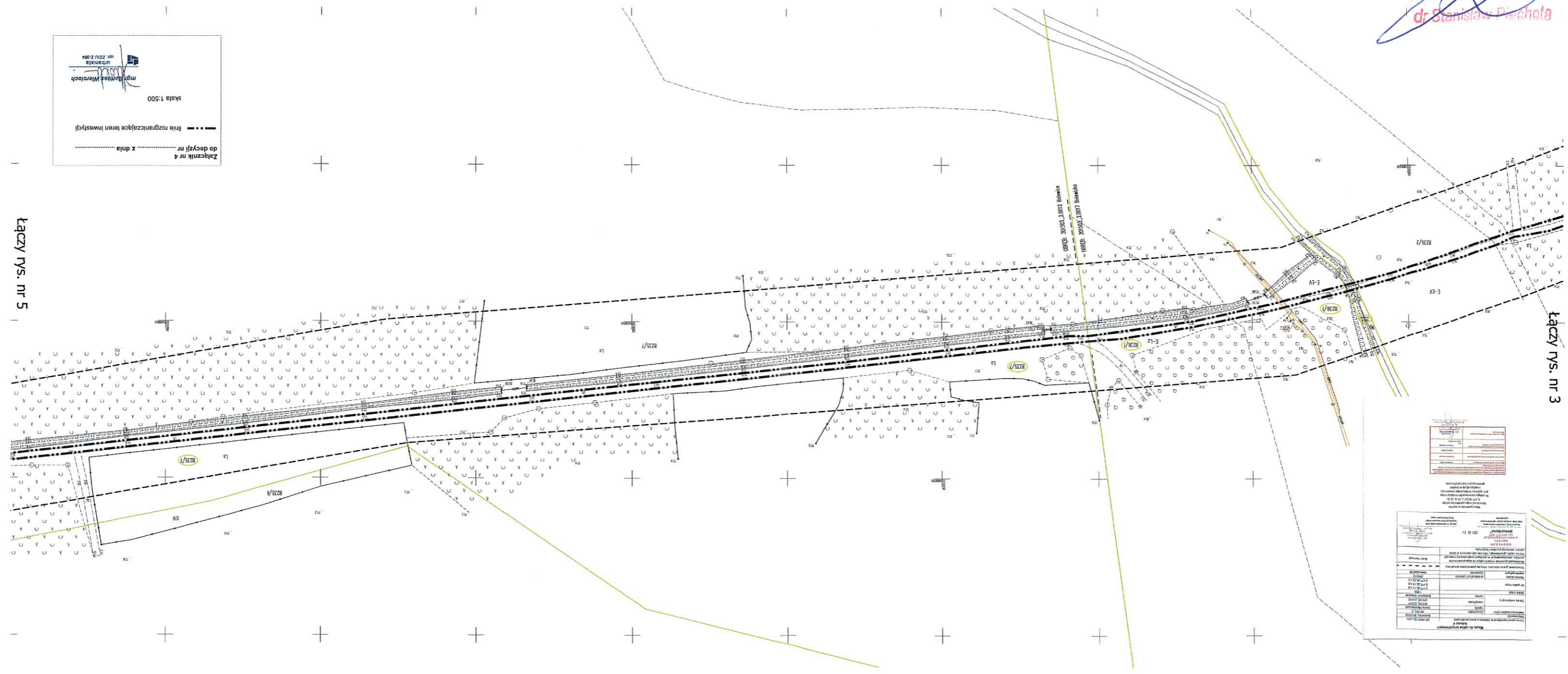
----- linie rozgraniczające teren inwestycji

..... z dnia

Załącznik nr 4  
do decyzji nr

łączy rys. nr 5

łączy rys. nr 3



Wzrost	
1	2
3	4
5	6
7	8
9	10
11	12
13	14
15	16
17	18
19	20
21	22
23	24
25	26
27	28
29	30
31	32
33	34
35	36
37	38
39	40
41	42
43	44
45	46
47	48
49	50

**WÓJT GMINY  
MIEDZICHOWO**  
64-361 Miedzichowo  
ul. Poznańska 12

**ŁĄCZY RYS. nr 4**

**WÓJT**  
*dr Stanisław Piechota*

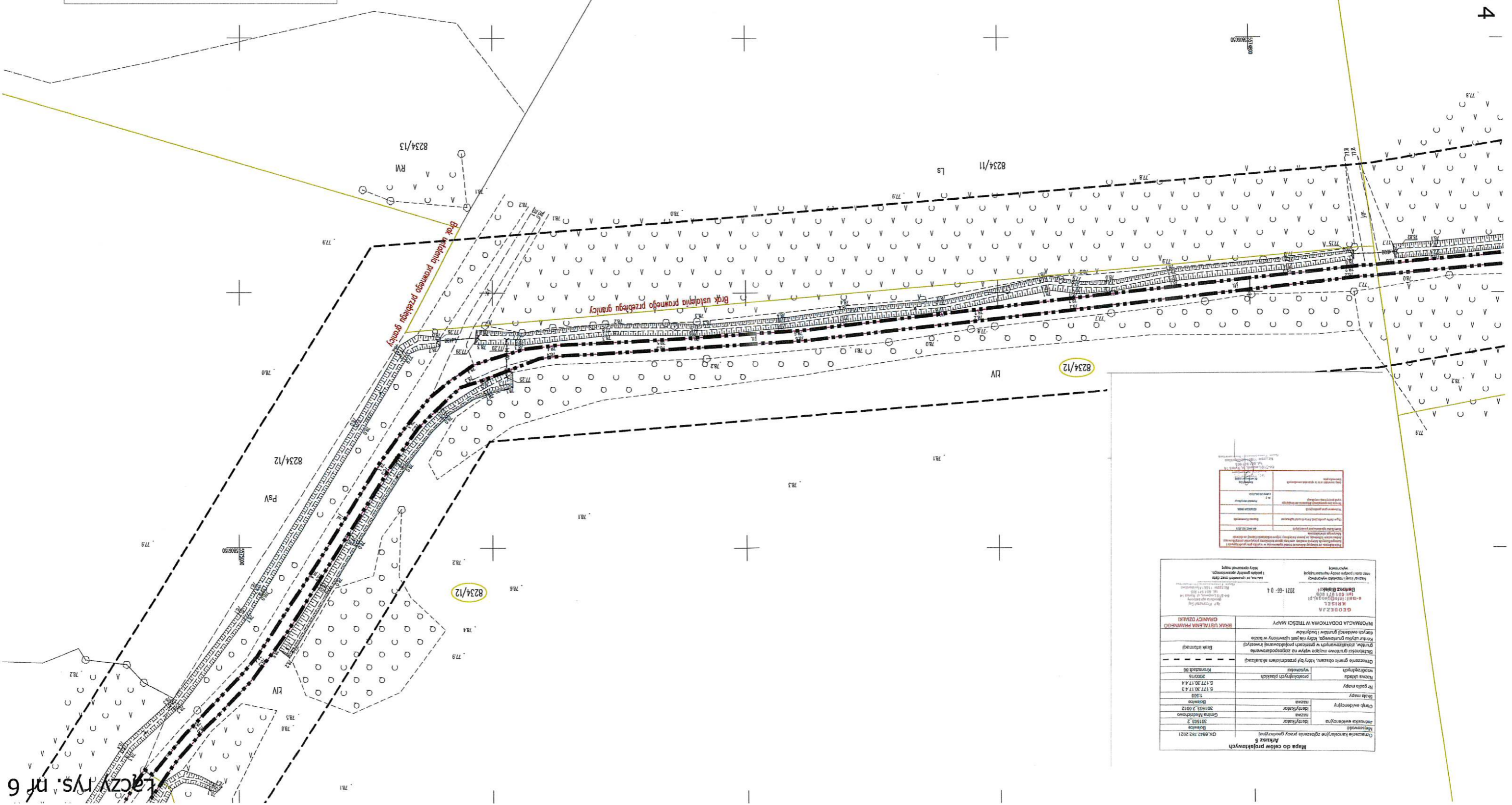
**mgr Bartosz Wierloch**  
urbanista  
upr. ZOIU Z-584

skala 1:500

----- linie rozgraniczające teren inwestycji  
..... Złącznik nr 5 do decyzji nr ..... z dnia .....

Nazwa i adres wykonawcy		Krajowa Izba Geodetyzacji	
Danusz Bielski		ul. ...	
Data wykonania		...	
Lp. porządkowa		...	
Nazwa zadania		...	
Czas realizacji		...	
Lp. porządkowa		...	
Nazwa zadania		...	
Czas realizacji		...	
Lp. porządkowa		...	
Nazwa zadania		...	
Czas realizacji		...	

Nazwa i adres wykonawcy		Krajowa Izba Geodetyzacji	
Danusz Bielski		ul. ...	
Data wykonania		...	
Lp. porządkowa		...	
Nazwa zadania		...	
Czas realizacji		...	
Lp. porządkowa		...	
Nazwa zadania		...	
Czas realizacji		...	
Lp. porządkowa		...	
Nazwa zadania		...	
Czas realizacji		...	



**ŁĄCZY RYS. nr 6**

WÓJT GMINY  
MIEDZICHOWO  
64-361 Miedzichowo  
ul. Poznańska 12

WÓJT  
*dr Stanisław Piszchota*

Mapa dla celów projektowych		Arkusz 6	
Opis: ...	.../...	.../...	.../...
Dzielnica: ...	...	...	...
Opis: ...	...	...	...
Opis: ...	...	...	...
Opis: ...	...	...	...
Opis: ...	...	...	...
Opis: ...	...	...	...
Opis: ...	...	...	...
Opis: ...	...	...	...

Łączy rys. nr 7

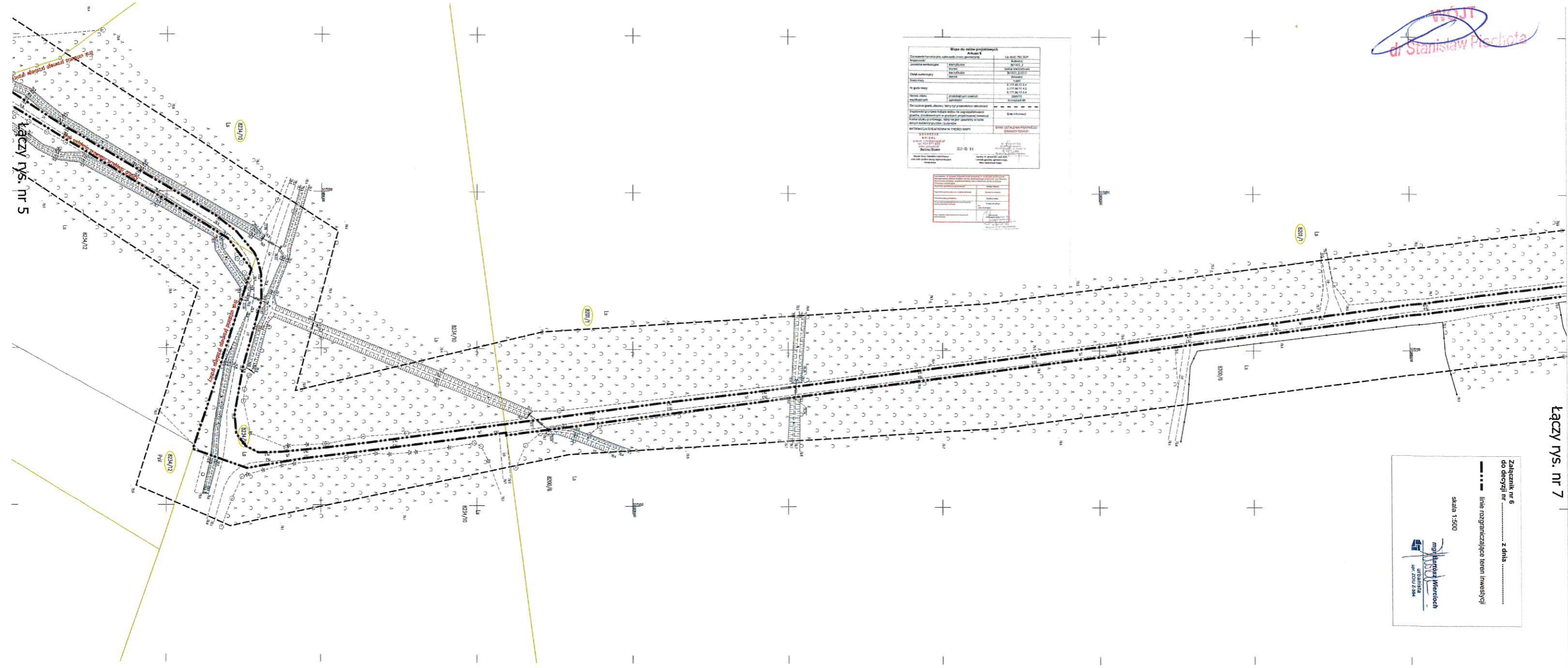
Załącznik nr 6  
do decyzji nr ..... z dnia .....

--- linie rozgraniczające teren inwestycji

skala 1:500



**mg Burdosi Wieroch**  
ul. Żurawia 25A

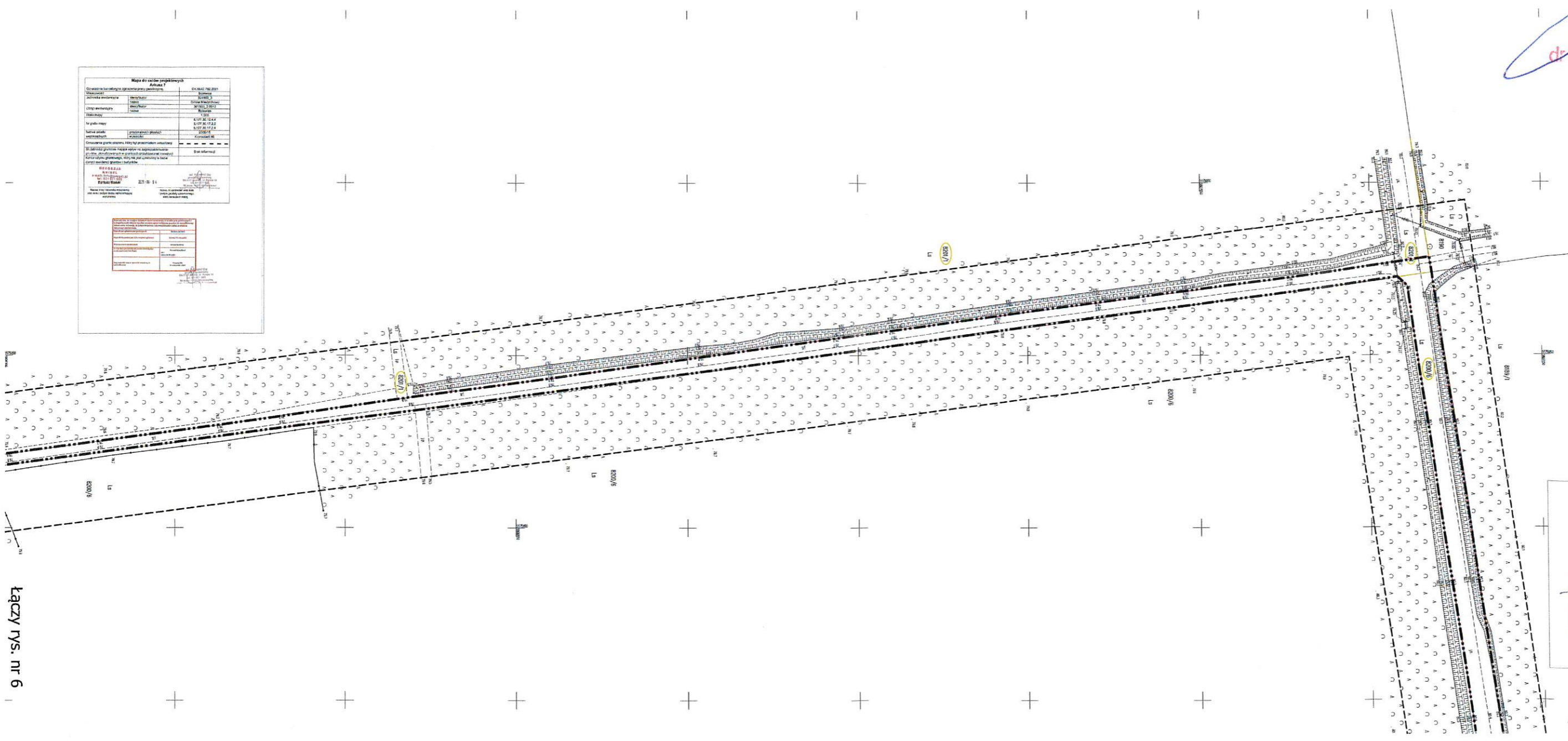


Łączy rys. nr 5

WÓJT GMINY  
MIEDZICHOWO  
64-361 Miedzichowo  
ul. Poznańska 12

*WÓJT*  
*dr Stanisław Pochota*

Mapa do celów projektowych	
Określenie funkcjonalnego przeznaczenia terenu	64-361-702-2011
Wzrost roślin	0,3000
Wzrost drzew	0,4000
Wzrost krzewów	0,5000
Wzrost traw	0,6000
Wzrost roślin zielnych	0,7000
Wzrost roślin zielnych	0,8000
Wzrost roślin zielnych	0,9000
Wzrost roślin zielnych	1,0000
Wzrost roślin zielnych	1,1000
Wzrost roślin zielnych	1,2000
Wzrost roślin zielnych	1,3000
Wzrost roślin zielnych	1,4000
Wzrost roślin zielnych	1,5000
Wzrost roślin zielnych	1,6000
Wzrost roślin zielnych	1,7000
Wzrost roślin zielnych	1,8000
Wzrost roślin zielnych	1,9000
Wzrost roślin zielnych	2,0000
Wzrost roślin zielnych	2,1000
Wzrost roślin zielnych	2,2000
Wzrost roślin zielnych	2,3000
Wzrost roślin zielnych	2,4000
Wzrost roślin zielnych	2,5000
Wzrost roślin zielnych	2,6000
Wzrost roślin zielnych	2,7000
Wzrost roślin zielnych	2,8000
Wzrost roślin zielnych	2,9000
Wzrost roślin zielnych	3,0000
Wzrost roślin zielnych	3,1000
Wzrost roślin zielnych	3,2000
Wzrost roślin zielnych	3,3000
Wzrost roślin zielnych	3,4000
Wzrost roślin zielnych	3,5000
Wzrost roślin zielnych	3,6000
Wzrost roślin zielnych	3,7000
Wzrost roślin zielnych	3,8000
Wzrost roślin zielnych	3,9000
Wzrost roślin zielnych	4,0000
Wzrost roślin zielnych	4,1000
Wzrost roślin zielnych	4,2000
Wzrost roślin zielnych	4,3000
Wzrost roślin zielnych	4,4000
Wzrost roślin zielnych	4,5000
Wzrost roślin zielnych	4,6000
Wzrost roślin zielnych	4,7000
Wzrost roślin zielnych	4,8000
Wzrost roślin zielnych	4,9000
Wzrost roślin zielnych	5,0000
Wzrost roślin zielnych	5,1000
Wzrost roślin zielnych	5,2000
Wzrost roślin zielnych	5,3000
Wzrost roślin zielnych	5,4000
Wzrost roślin zielnych	5,5000
Wzrost roślin zielnych	5,6000
Wzrost roślin zielnych	5,7000
Wzrost roślin zielnych	5,8000
Wzrost roślin zielnych	5,9000
Wzrost roślin zielnych	6,0000
Wzrost roślin zielnych	6,1000
Wzrost roślin zielnych	6,2000
Wzrost roślin zielnych	6,3000
Wzrost roślin zielnych	6,4000
Wzrost roślin zielnych	6,5000
Wzrost roślin zielnych	6,6000
Wzrost roślin zielnych	6,7000
Wzrost roślin zielnych	6,8000
Wzrost roślin zielnych	6,9000
Wzrost roślin zielnych	7,0000
Wzrost roślin zielnych	7,1000
Wzrost roślin zielnych	7,2000
Wzrost roślin zielnych	7,3000
Wzrost roślin zielnych	7,4000
Wzrost roślin zielnych	7,5000
Wzrost roślin zielnych	7,6000
Wzrost roślin zielnych	7,7000
Wzrost roślin zielnych	7,8000
Wzrost roślin zielnych	7,9000
Wzrost roślin zielnych	8,0000
Wzrost roślin zielnych	8,1000
Wzrost roślin zielnych	8,2000
Wzrost roślin zielnych	8,3000
Wzrost roślin zielnych	8,4000
Wzrost roślin zielnych	8,5000
Wzrost roślin zielnych	8,6000
Wzrost roślin zielnych	8,7000
Wzrost roślin zielnych	8,8000
Wzrost roślin zielnych	8,9000
Wzrost roślin zielnych	9,0000
Wzrost roślin zielnych	9,1000
Wzrost roślin zielnych	9,2000
Wzrost roślin zielnych	9,3000
Wzrost roślin zielnych	9,4000
Wzrost roślin zielnych	9,5000
Wzrost roślin zielnych	9,6000
Wzrost roślin zielnych	9,7000
Wzrost roślin zielnych	9,8000
Wzrost roślin zielnych	9,9000
Wzrost roślin zielnych	10,0000



Załącznik nr 7  
do decyzji nr ..... z dnia .....

--- line rozgraniczająca teren inwestycji

skala 1:500

Międzygminna Spółdzielnia Własnościowa  
"Miedzichowo"  
ul. Poznańska 12  
64-361 Miedzichowo

łączy rys. nr 6

łączy rys. nr 8

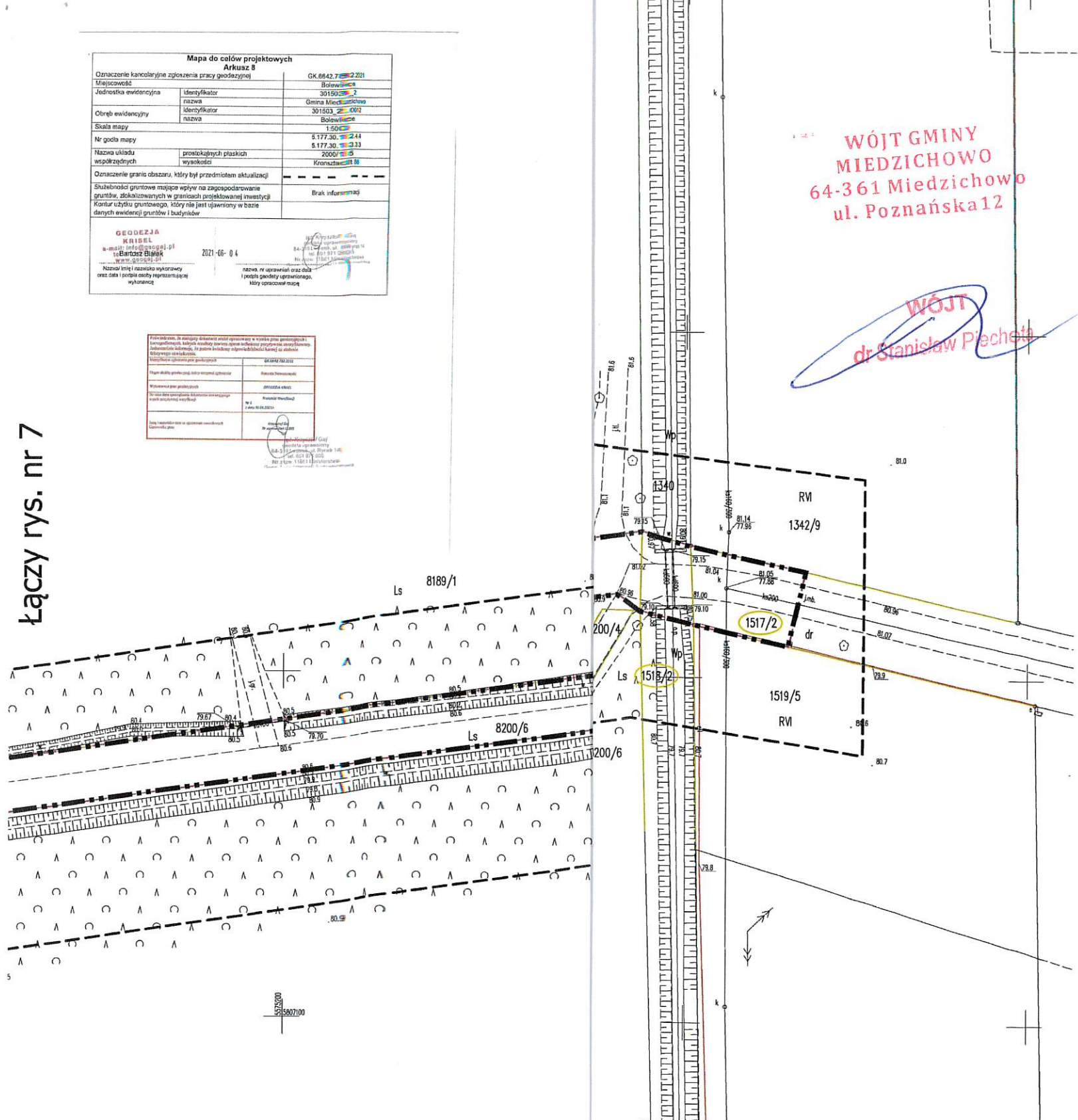
Łączy rys. nr 7

Mapa do celów projektowych		Arkusz 8	
Oznaczenie kancelaryjne zgłoszenia pracy geodezyjnej		GK.6642.7	2021
Miejscowość		Bolowice	
Jednostka ewidencyjna	Identyfikator	30150	2
	Nazwa	Gmina Miedzichowo	
Obręb ewidencyjny	Identyfikator	301503	2002
	Nazwa	Bolowice	
Skala mapy		1:500	
Nr goła mapy		5.177.30	244
		5.177.30	333
Nazwa układu współrzędnych	przokształconych płaskich wysokości	Krakowskie 58	
Oznaczenie granic obszaru, który był przedmiotem aktualizacji		---	
Służbność gruntowa mająca wpływ na zagospodarowanie gruntów, dokalkulowanych w granicach projektowanej inwestycji		Brak informacji	
Kontar użytku gruntowego, który nie jest ujawniony w bazie danych ewidencji gruntów i budynków		---	

<p><b>GEODEZJA</b> KRISIEL e-mail: info@krisiel.pl ul. Bartosz Biłek 78-100 00-001</p>		<p>7821-06-04</p>	<p>ul. Poznańska 12 64-361 Miedzichowo tel. 78 91 91 920 fax 78 91 91 921</p>
<p>Nazwa i linie i rozmiar wykorzystany oraz data i podpis osoby reprezentującej wykonawcę</p>		<p>nazwa, IV uchwalił oraz data i podpis pechoty uprawnionego, który opracował mapę</p>	

WÓJT GMINY  
MIEDZICHOWO  
64-361 Miedzichowo  
ul. Poznańska 12

WÓJT  
dr Stanisław Plecheta



Załącznik nr 8  
do decyzji nr ..... z dnia .....

— — — — — linie rozgraniczające teren inwestycji

skala 1:500

mgr **Bartosz Wiercioch**  
urbanista  
upr. ZOIU Z-564